







Газопровод низкого давления по ул. Заречная в г. Куйбышев Новосибирской области (код объекта Н-ТП/У-40), расположенного по адресу: Новосибирская область, г Куйбышев, ул Заречная



Условные обозначения

-  Характерная точка проектной границы публичного сервитута
-  Проектная граница публичного сервитута
-  Существующая часть границы, имеющиеся в ЕГРН сведения о которой достаточны для определения ее местоположения
-  Надписи кадастрового номера земельного участка
-  Граница кадастрового квартала
-  Ось газопровода

54:34:010907 Обозначение кадастрового квартала

М 1:400

Метод определения координат: Картометрический
Система координат МСК НСО, зона 2
Площадь сервитута 191,71 кв.м

Каталог координат

Обозначение характерных точек границ	Координаты, м	
	X	Y
1	536154.61	2287015.02
2	536146.29	2287032.71
3	536140.91	2287046.25
4	536135.23	2287058.76
5	536131.56	2287057.16
6	536137.22	2287044.70
7	536142.61	2287031.11
8	536150.95	2287013.40
1	536154.61	2287015.02

Части земельных участков, входящие в границы публичного сервитута для эксплуатации Газопровод низкого давления по ул. Заречная в г. Куйбышев Новосибирской области (код объекта Н-ТП/У-40), расположенного по адресу: Новосибирская область, г Куйбышев, ул Заречная

Кадастровый номер участка	Площадь части земельного участка с налагаемыми ограничениями (обременениями)
54:34:010907	192 кв. м.

Кадастровый инженер



Третьякова Д.А.

ГРАФИЧЕСКОЕ ОПИСАНИЕ

местоположения границ населенных пунктов, территориальных зон, особо охраняемых природных территорий, зон с особыми условиями использования территории

Публичный сервитут для эксплуатации газопровода с кадастровым номером 54:34:010907:73, наименование: "Газопровод низкого давления по ул. Заречная в г. Куйбышев Новосибирской области (код объекта Н-ТП/У-40)", расположенного по адресу: Новосибирская область, г Куйбышев, ул Заречная
(наименование объекта, местоположение границ которого описано (далее - объект))

Раздел 1

Сведения об объекте		
N п/п	Характеристики объекта	Описание характеристик
1	2	3
1	Местоположение объекта	Новосибирская область, Куйбышевский р-н, Куйбышев г
2	Площадь объекта ± величина погрешности определения площади ($P \pm \Delta P$), м ²	192 ± 5
3	Иные характеристики объекта	-

Раздел 2

Сведения о местоположении границ объекта					
1. Система координат МСК НСО, зона 2					
2. Сведения о характерных точках границ объекта					
Обозначение характерных точек границ	Координаты, м		Метод определения координат характерной точки	Средняя квадратическая погрешность положения характерной точки (Mt), м	Описание обозначения точки на местности (при наличии)
	X	Y			
1	2	3	4	5	6
1	536154.61	2287015.02	Картометрический метод	0.1	-
2	536146.29	2287032.71	Картометрический метод	0.1	-
3	536140.91	2287046.25	Картометрический метод	0.1	-
4	536135.23	2287058.76	Картометрический метод	0.1	-
5	536131.56	2287057.16	Картометрический метод	0.1	-
6	536137.22	2287044.70	Картометрический метод	0.1	-
7	536142.61	2287031.11	Картометрический метод	0.1	-
8	536150.95	2287013.40	Картометрический метод	0.1	-
1	536154.61	2287015.02	Картометрический метод	0.1	-
3. Сведения о характерных точках части (частей) границы объекта					
Обозначение характерных точек части границы	Координаты, м		Метод определения координат характерной точки	Средняя квадратическая погрешность положения характерной точки (Mt), м	Описание обозначения точки на местности (при наличии)
	X	Y			
1	2	3	4	5	6
-	-	-	-	-	-

Раздел 3

