

Схема расположения границ публичного сервитута на кадастровом плане территории
 Газопровод низкого давления по ул. Школьной в г. Куйбышев Новосибирской области (код объекта Н-ТП/У-6),
 расположенного по адресу: Новосибирская область, г Куйбышев, ул Школьная

Метод определения координат: Картометрический
 Система координат МСК НСО, зона 2
 Площадь сервитута 79,47 кв.м



Каталог координат







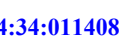
Обозначение характерных точек границ	Координаты, м	
	X	Y
1	534436.62	2285731.33
2	534434.67	2285737.97
3	534432.75	2285749.64
4	534430.73	2285763.90
5	534428.67	2285763.45
6	534433.06	2285732.11
7	534432.38	2285731.57
8	534432.85	2285729.94
1	534436.62	2285731.33

Части земельных участков, входящие в границы публичного сервитута для эксплуатации Газопровод низкого давления по ул. Школьной в г. Куйбышев Новосибирской области (код объекта Н-ТП/У-6), расположенного по адресу: Новосибирская область, г Куйбышев, ул Школьная

Кадастровый номер участка	Площадь части земельного участка с налагаемыми ограничениями (обременениями)
54:34:011408:6	71 кв. м.
54:34:011408:290	1 кв. м.
54:34:011408	8 кв. м.

Условные обозначения

М 1:300

-  Характерная точка проектной границы публичного сервитута
-  Проектная граница публичного сервитута
-  Существующая часть границы, имеющиеся в ЕГРН сведения о которой достаточны для определения ее местоположения
-  Надписи кадастрового номера земельного участка
-  Граница кадастрового квартала
-  Ось газопровода
-  Обозначение кадастрового квартала

Кадастровый инженер



Тимакова Д.А.